










PIANO PAESAGGISTICO REGIONALE

TAVOLA 3 – AMBITI E UNITA' DI PAESAGGIO

agosto 2009

-  Ambiti di Paesaggio
-  Unità di Paesaggio
-  Confini comunali
-  Comunità montane
-  Comunità collinari
-  Confini provinciali

Tipologie normative delle UP (art. 11)

-  1. Naturale integro e rilevante
-  2. Naturale/rurale integro
-  3. Rurale integro e rilevante
-  4. Naturale/rurale alterato episodicamente da insediamenti
-  5. Urbano rilevante alterato
-  6. Naturale/rurale o rurale a media rilevanza e buona integrità
-  7. Naturale/rurale o rurale a media rilevanza e integrità
-  8. Rurale/insediato non rilevante
-  9. Rurale/insediato non rilevante alterato